


LEPPEMÄRGID:


Vineeri
63601:001:0059



Olemasolev katastriüksuse
lähiaadress, piir ja tunnus




Projekteeritud lume laoplatz



Projekteeritud niisutusplats




Projekteeritud sõiduauto liikumise tee



Projekteeritud veoauto liikumise tee



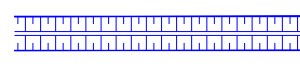
Projekteeritud kõnni-/jalgrattatee



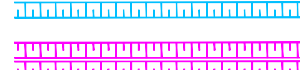
Projekteeritud veoautokaal



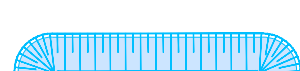
Projekteeritud kõnni-/jalgrattatee
killustikust peenar



Olemasolev töötajate parkla



Projekteeritud sademeveekraav



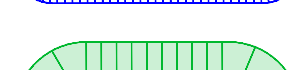
Projekteeritud betoonist piirdekraav




Projekteeritud HPDE kilest piirdekraav



Projekteeritud betoonist
põhjaga settetiik



Projekteeritud sademevee tiik



Projekteeritud müratõkkevall



Projekteeritud pumppla survetorustik



Projekteeritud pumppla isevoolne
sissevoolutorustik



Projekteeritud truup



Projekteeritud äärekivi

LUME LAOPLATSI MAHASÕIT
X=6438157.7, Y=646015.1
23165 Tehase tee, km 0,429

